Unter den Städten selbst kam es des öfteren zu schweren Kämpfen um die Vorherrschaft. Noch öfter kam es mit Elementen der eingeborenen Urbevölkerung, die selbst nicht in der Lage war produktiv und schöpferisch zu sein, zu harten Kämpfen und blutigen Auseinandersetzungen.

Zu dem Neid der eigenen Provinz kam der weit gefährlichere einer damaligen Weltstadt, die mit Besorgnis die Entwicklung Cirenes verfolgte: Karthago. Karthago wollte nicht erst warten bis Cirene stark genug war, um selbst zum Angriff überzugehen. Es sagte daher den Kampf an. Cirene bestand die große Probe. Es gelang, die Flotte Karthagos zu vernichten. Man kam zu einem Frieden und der Festlegung der Grenze bei den Arae dei Fileni.

Trotz der Kriege und inneren Auseinandersetzungen lebte die Bevölkerung in größtem Wohlstand. Der Ackerbau ergab reichste Ernten, sodaß zwischen 331 und 323 v. d. Z. Cirene den griechischen Festlandstädten, die damals von Hungersnot heimgesucht waren, eine ungeheure Getreidemenge schenken konnte.

Das baulich schöne und wirtschaftlich reiche Cirene wurde schließlich auch bedeutendes Kulturzentrum und barg innerhalb seiner Mauern viele geistige Größen der damaligen Welt.

All das änderte sich sofort mit der Aufgabe der Selbständigkeit Cirenes. 331 hatte sich die Stadt schon Alexander d. Gr. unterworfen. Nach seinem Tode brachen unter den Städten sofort wieder Kämpfe aus, die sich katastrophal auf die Kampfkraft auswirkten.

Als Ptolemäus Sotero I. Herr des Landes wurde, betraute er mit der Regentschaft seinen Stiefsohn Magas, der die Regierungsgewalt an sich riß und von Ptolemäus Filadelfo II. als König anerkannt wurde.

Cartagine, che da molto tempo era rivale di Cirene, tentò di travolgerla. Alla flotta di Cirene però riuscì, in una battaglia navale, di battere la flotta di Cartagine. Si concluse la pace con la conseguente fissazione del confine presso l'Arco dei Fileni.

Nonostante tutte queste lotte, il Paese visse nella più grande agiatezza. L'agricoltura forniva ricchi raccolti così che tra il 321 e il 323 a. C., Cirene potè regalare immense quantità di grano alle città greche continentali.

La bella e ricca Cirene (come Pindaro ce la descrive), diventò in ultimo anche un importante centro culturale e racchiuse nelle sue mura molti gloriosi ricordi delle sue passate grandezze.

Tutto questo cambiò immediatamente con la scomparsa dell'indipendenza. Nel 331 a. C., la città si arrese ad Alessandro il Grande; dopo la sua morte, però scoppiarono nelle città cirene nuove lotte, le quali si ripercossero tristamente sulla potenza bellica del Paese verso l'esterno.

Quando Tolomeo Sotero I^{0} diventò Signore del Paese, affidò il governo al figliastro Magas, che più tardi concentrò nelle sue mani l'intero potere governativo, tanto che venne riconosciuto come Re da Tolomeo Filadelfo II^{0}.

Auf Magas folgte 253 v. d. Z. seine einzige Tochter, die nach vielen Abenteuern schließlich Ptolemäus Evergetes III. heiratete.

Nach Magas Tod versuchten die Cyrenaiker immer wieder ihre Unabhängigkeit zu erlangen. Nachdem Ptolomäus III. durch seine Siege in Syrien seine Macht so festigen konnte, daß an einen Abfall nicht mehr gedacht werden konnte, mußte sich die Stadt mit dem Herrscher einigen.

Die Entwicklung der Zeit veranlaßte schließlich die Städte der Cyrenaikă, sich zusammenzuschließen. Der Städtebund umfaßte: Cirene, Apollonia, Ptolemaide, Teuchira (das spätere Arsinoe) und Euesperide (das spätere Bengasi) und nannte sich Pentapoli Cirenaica. Der Bund konnte unbedingt als Machtfaktor anerkannt werden. Daß diese Tatsache auch voll anerkannt wurde, zeigt uns ein Staatsvertrag, der kurz vor Ausbruch dieses Krieges ausgegraben wurde. Ptolemäus wurde als oberster Kriegsherr anerkannt und diesem 5 Strategen beigegeben, die vermutlich die Vertreter der fünf großen Städte der Cyrenaika waren.

Unter der Herrschaft der Ptolemäer (von 322—96 v. d. Z.) ging der wirtschaftliche Wohlstand der Cyrenaika ständig zurück. Das Geld floß in die neuen Hauptzentren. Die Städte verfielen langsam und entvölkerten sich. Lediglich Küstenstädte wie Apollonia und Ptolemaide konnten noch ihren alten Glanz bewahren.

Als Ptolemäus VII. aus Bruderhaß die Cirenaika den Römern überließ, hatte er vorher seinen Sohn Apione als König dort eingesetzt. Apione wiederholte im Jahre 96 v. d. Z. sterbend die väterliche Schenkung und bat Rom um praktische Inbesitznahme des Gebietes.

A Magas succedette, dopo la sue morte, avvenuta intorno all'anno 253 a. C., l'unica sua figlia, la quale, dopo molte avventure, sposò finalmente Tolomeo Evergetes III⁰.

I Cireni, dopo la morte di Magas, tenterano di conquistare l'indipendenza, ma dovettero accordarsi con Tolomeo III⁰, il quale; in seguito alla vittoria ottenuta in Siria, aveva potuto consolidare il suo potere.

Cirene, Apolonia, Tolemaide, Teuchira (che più tardi si chiamò Arsinoe) ed Esperide (in seguito Bernice) riunite in una lega (Pentapoli Cirenaica), stabilirono tra loro, malgrado tutto, favorevoli accordi, i quali trovarono in seguito conferma in una nuova costituzione, che è stata rinvenuta in occasione di alcuni scavi eseguiti prima di questa guerra.

Tolomeo venne riconosciuto condottiero supremo degli eserciti e gli furono assegnati cinque strateghi che presumibilmente erano i rappresentanti delle cinque città della Pentapoli. Sotto la dominazione dei Tolomei, che va dal 322 al 96 a. C., il benessere economico andò via via diminuendo, salvo per le città costiere, come, per esempio, Apolonia e Tolomaide, le quali potevano ancora vantare un certo splendore.

Tolomeo VII⁰, che per odio verso il fratello consegnò nel 155 a. C. la Cirenaica ai Romani; quando fu nominato 145⁰ Faraone d'Egitto, mise sul trono, quale re indipendente di Cirenaica, il figlio Apione, il quale, morendo nel 96 a. C., rinnovò a favore di Roma da disposizione paterna.

Der römische Senat nahm die Schenkung an, beschlagnahmte die Staatsschätze und Güter, ließ aber die Städte der Pentapoli Cyrenaika frei. Später allerdings (74 v. d. Z.) vereinigte man Creta und die Cyrenaika zu einer Provinz.

Während des ersten römischen Bürgerkrieges war die Cyrenaika Hochburg der Pompejaner. Der zweite Bürgerkrieg sah sie als Parteigänger des Antonius, der sich nach dem unglücklichen Ausgang der Seeschlacht von Actium nach hier zurückzog. Von Cornelius Gallus für Octavian erobert, bildete die Cyrenaika verwaltungsmäßig eine Senatsprovinz.

Augustus gab sich viele Mühe, die Cyrenaika zu neuer Blüte zu bringen. Kaum konnten die Städte wieder aufatmen, da verbreitete sich zur Zeit Claudius' und Neros das Christentum, das sich hier mehr denn anderswo kulturzersetzend auswirkte.

Il Senato romano accettò il legato; prese in consegna i tesori ed i beni delle Stato, ma lasciò libere le città della Pentapoli. Tuttavia quando queste furono coinvolte in varie guerre civili, Roma pensò bene nel 74 a. C. di riunire Creta e la Cirenaica in una sola provincia.

Durante la prima guerra civile, la Cirenaica divenne la roccaforte dei Pompeani, mentre nella seconda essa parteggiò per Antonio, il quale, dopo l'infelice battaglia di Actium, si ritiro in una città della stessa Cirenaica. Conquistata da Cornelio Gallo, in nome die Ottaviano, la Cirenaica formò di diritto una provincia senatoriale.

A sua volta Augusto prese molto a cuore lo sviluppo di quei territori. All'epoca di Claudio e Nero il cristianesimo si estese rapidamente anche in quelle regioni.

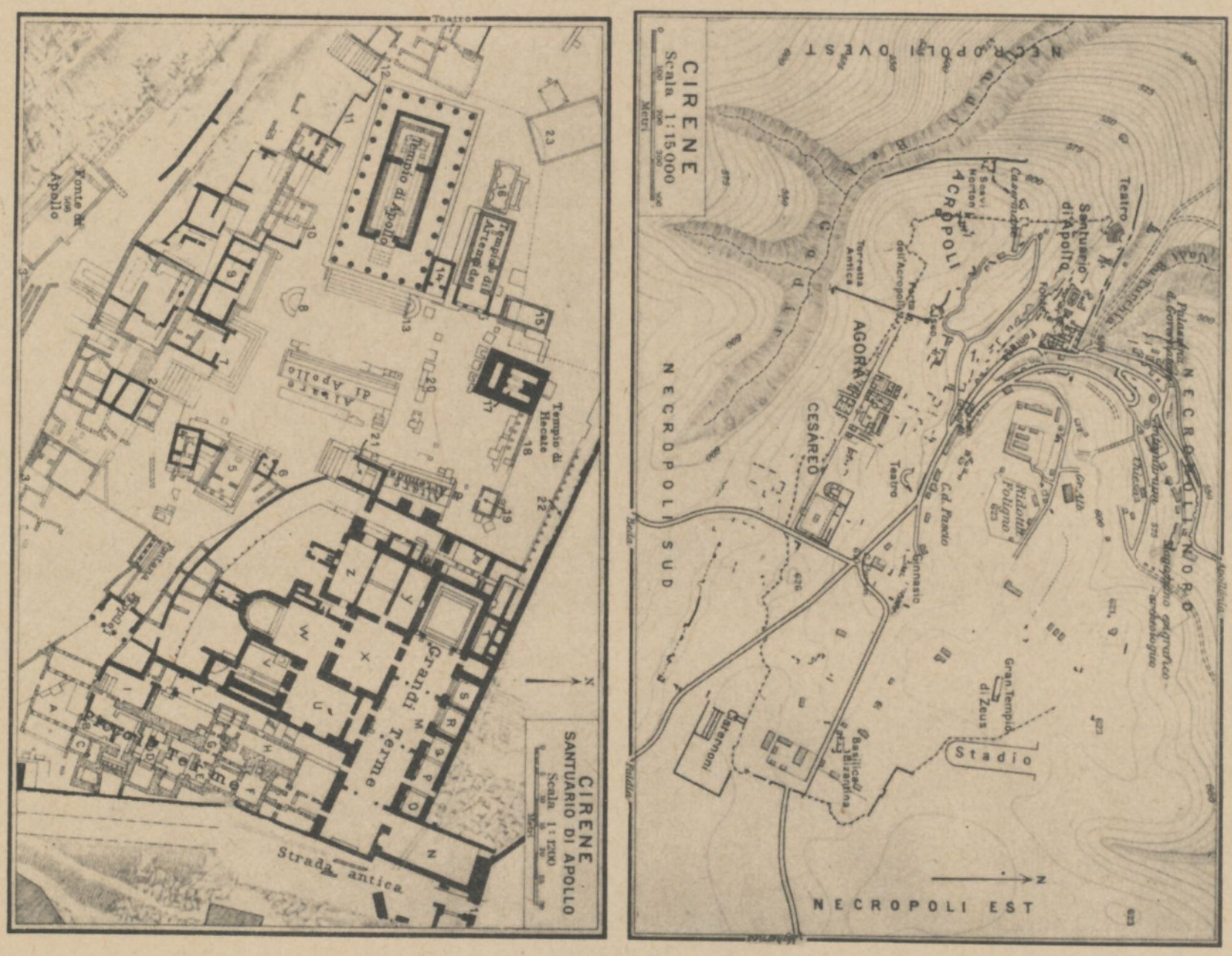

Karte von Cirene

Im Jahre 115 n. d. Z. brach in der Cyrenaika eine blutige Judenrevolte aus. In ihrem unnachsichtigen Fanatismus ermordeten die Aufständischen alle Griechen und Römer, deren sie habhaft werden konnten, zerstörten und plünderten die Städte und verbrannten die Tempel.

Der maurische Marcius Turbone, ein Feldherr Trajans, unterdrückte zwar schnell und gründlich den Aufstand, aber zuviel war schon zerstört: es war die Ruhe des Todes, die über der Provinz lag. Kultur- und Kunstwerte, die in Jahrhunderten mühsam geschaffen wurden, waren unwiederbringlich verloren.

Mit kaiserlicher Hilfe gelang es zwar, Tempel und öffentliche Gebäude wieder neu zu errichten, aber es war doch nicht mehr jene verschwenderische Pracht von vordem. Wie sollte man aber das Land bearbeiten, da die Bevölkerung ja so gut wie ausgerottet war?

Nel 115 d. C. scoppiò in Cirenaica una rivolta giudaica che assunse gravità eccezionale. Nel loro cieco fanatismo i ribelli uccisero tutti i greci e romani che poterano catturare, distrussero e saccheggiarono le città e diedero fuoco ai templi.

Il mauro Marco Turbone, generale di Traiano, represse ben presto e radicalmente la rivolta, ma le distruzioni erano tali, e così gravi, che i valori culturali creati in secoli di geniale lavoro, andarono tuttavia irreparabilmente perduti. Fu possibile però con l'aiuto imperiale di ricostruire i templi e gli edifici publici. Soldati colonizzatori vennero trapiantati per popolare di nuvo il Paese. Nonostante questi sforzi non si riuscì a fermare la decadenza, e le rivolte delle razze indigene si fecero quindi sempre più frequenti e pericolose.

A nulla giovarono le riforme di Diocleziano, il quale, nel 297 d. C., incorporò nella Cirenaica anche la diocesi orientale.

Costantino e i suoi successori cercarono anch'essi di raggiungere risultati positivi, ma fu vana anche la loro fatica.

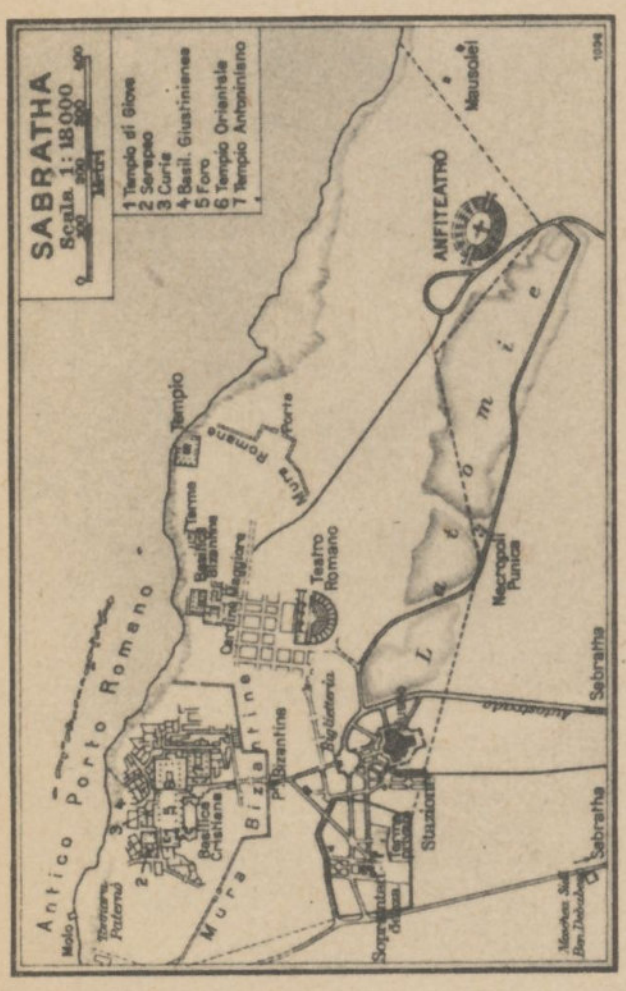

Sabratha 1:18 000

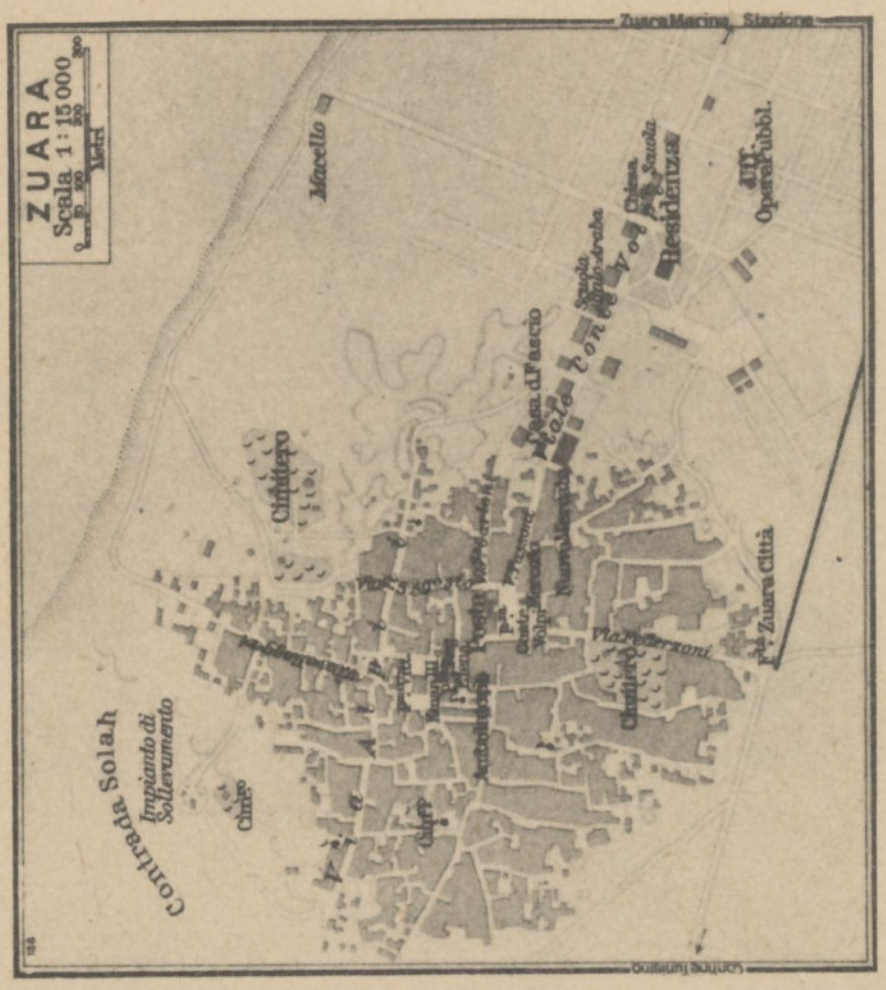

Zuara 1:15 000

Man dachte an viele Lösungen und entschloß sich schließlich, Militärkolonisten mit ihren Familien hierher zu verpflanzen. Diese waren nichts anderes als das antike Vorbild und Gegenstück zu unseren „Wehrbauern". Trotz versprechendster Erfolge mißlang der Versuch den Verfall aufzuhalten, da die Revolten der Eingeborenenstämme immer häufiger und energischer wurden.

Die Reformen Diokletians änderten nur insofern die Lage, als die Cyrenaika 297 n. d. Z. der östlichen Diözese zugewiesen wurde.

Konstantin und seine Nachfolger versuchten immer wieder, hier positive Ergebnisse zu erreichen. Es war kein natürliches Gedeihen, sondern nur eine künstlich herbeigeführte Scheinblüte. Mit dem Augenblick da man die Gebiete sich selbst überlassen mußte, brach alles zusammen. Soweit die Bevölkerung wohlhabend war, verzog sie in andere Provinzen.

Der endgültige Zerfall des Imperiums unter Arcadius machte rasche Fortschritte. Die Vandalen faßten festen Fuß in Nordafrika. Obwohl sie nicht bis zur Cyrenaika vordrangen, lähmte ihre Nähe jede private Initiative.

Nach dem Siege über die Vandalen versuchte Justinian noch einmal, aus der Cyrenaika einen Wertfaktor seines Imperiums zu machen. Er vereinte sie und Tripolitanien zu einer Provinz. Die Städte, die noch eine Bedeutung hatten, wie Berenike, Teuchira, Ptolemaide und Apollonia, erhielten neue Verteidigungsmauern. An allen strategisch wichtigen Punkten der Provinz wurden Militärstationen errichtet, um der Landbevölkerung Schutz vor Überfällen räuberischer Eingeborenenbanden zu bieten. Die Voraussetzungen waren gute, man beging jedoch den Fehler wenig oder nichts zur Hebung der Wirtschaft zu tun. Im Gegenteil: der byzantinische Fiskus preßte aus dem sich langsam erholenden Land noch den letzten Lebensstrom. Religiöse Zwistigkeiten und der wachsende Übermut der Eingeborenen führten zu einer Anarchie. Die wirklichen Herren im Lande waren schon lange nicht mehr die Militär- und Zivilbeamten Konstantinopels, sondern die Berber. Die byzantinischen Gouverneure, die nicht über die notwendigen Militärkräfte verfügten, um sich durchzusetzen, waren gezwungen mit Intrigen zu arbeiten.

Il Paese decadde ulteriormente e quindi peggiorarono sempre più le condizioni di vita della popolazione. La decadenza dell'impero sotto Arcadio permise infine ai vandali di conquistare tutta l'Africa del Nord. Quantunque essi non fossero ancora penetrati fino alla Cirenaica, tuttavia la dissoluzione dell'Impero Romano si manifestò come una vera e propria catastrofe. Le città e le colonie, un tempo tanto fiorenti e ricche, decaddero sempre più fino a ridursi ad enormi campi di rovine. Giustiniano cercò ancora una volta, dopo la vittoria sui vandali, di fare della Cirenaica un fattore di potenza del suo impero. Egli riunì la Cirenaica e la Tripolitania in unica provincia. Le città che conservavano ancora una certa importanza, come Berenice, Teuchira, Tolemaide e Apolonia, furono munite di nuove mura e diventarono sedi di stazioni militari per la lotta e la difesa contro le razze selvagge del deserto. Il grande imperatore commise però l'errore di non far nulla per lo sviluppo della economia. Il fisco bizantino spremeva intanto dal paese impoverito le ultime risorse della vita. I contrasti religiosi e la crescente prepotenza degli indigeni condussero la provincia ad una completa anarchia. I veri signori del Paese già da tempo non erano più i militari e i funzionari civili di Costantinopoli, ma i Berberi, i quali in breve tempo distrussero gli ultimi residui della cultura greca e romana.

Durch Bestechungen hielten sie einige Häuptlinge ruhig. Andere wieder hetzten sie gegeneinander auf, sodaß ein „Gleichgewicht der Kräfte" entstand. Diese ungesunden innerpolitischen Verhältnisse verschlimmerten sich noch weiter und erreichten ihren Tiefstand zur Zeit des Kaisers Eraclius.

Ein kleiner Stoß von außen mußte hier genügen, um das ganze byzantinische Kartenhaus zusammenbrechen zu lassen. Was da aber im Jahre 61 geschah, war eine Katastrophe. Ein persisches Heer unter Cosroe überflutete die Cyrenaika. Wenige Jahre später (642 n. d. Z.) waren es die Araber unter der Führung des Amr Ibn el-Aasi, die Land und Besitz zerstörten und die Einwohner in die Sklaverei verschleppten. Da diesesmal aber auch die Berber die Leidtragenden waren, konnten die Araber ihres leichten Sieges nicht froh werden. Der Berberführer Coseila griff mit seinen Stämmen die arabischen Streitkräfte energisch an und hatte anfangs gute Erfolge. Amr Ibn el-Aasis Nachfolger Zuheir Ibn Cais gelang es aber, die Berber vernichtend zu schlagen. Coseilla wurde ermordet.

Jetzt hielten die Byzantiner die Stunde für gekommen, die Cyrenaika zurückzuerobern und griffen im Jahre 688 an. Die Araber, durch die vorangegangenen Kämpfe erschöpft, konnten sich in diesem Konflikt nicht mehr durchsetzen und mußten sich schließlich in Richtung Ägypten zurückziehen. Mit den letzten 70 Mann seines Gefolges erreichte Zuheir Ibn Cais Derna. Von Gegnern aufgestöbert, wurde er und seine 70 Krieger ermordet. In der lokalen Überlieferung Dernas ist noch heute der Ort bezeichnet, wo er begraben wurde.

Die Byzantiner und die dauernd revoltierenden Berber hielten sich bis zum Auftauchen der wilden Horden des Hasan Ibn En'Numan, die die Oströmer Ende des VII. Jahrhunderts endgültig aus Afrika vertrieben.

I governatori bizantini, che non disponevano delle neccessarie forze militari per opporsi agli indigeni e tenerli in iscacco, erano costretti a ricorrere ad intrighi ed espedienti di vario genere. Mentre alcuni capi venivano infatti tenuti tranquilli con la corruzione, i rimanenti erani aizzati gli uni contro gli altri, così da ottenere una specie di equilibrio delle forze. Al tempo dell'imperatore Eracleo, i bizantini si trovarono praticamente alle dipendenze di coloro che invece ne dovevano essere sudditi.

Nel 616 la Cirenaica venne distrutta e invasa da unesercito persiano agli ordini di Cosroe. Alcuni anni più tardi, e precisamente nel 642 d. C., gli arabi comparvero nel paese come conquistatori sotto il comando di Amr Ibn El'Aasi.

Nel 688, allorchè i musulmani si trovarono coinvolti in veementi lotte contro il capo dei Berberi Coseila, i bizantini tentarono di rioccupare la Cirenaica. Zuheir Ibn Cais, che intanto aveva sconfitto e ucciso Coseila, non potè tuttavia continuare la guerra e si ritirò in direzione dell'Egitto. A Derna fu attaccato a sua volta e ucciso con gli ultimi 70 uomini del suo seguito. Ancora oggi è segnato il luogo dove, secondo la tradizione locale, egli venne sepolto.

I bizantini li rivoltosi berberi resistettero fino alla comparsa di Hassan Ibn En'Numan, il quale verso la fine del VII^{0} secolo cacciò definitivamente i bizantini dall'Africa.

Die wenigen Urkunden, die uns aus der Araberzeit überkommen sind, berichten von zahlreichen großen und kleinen Revolten.

Als die Fatimiden Ägypten eroberten und ihren Regierungssitz in Kairo eingerichtet hatten, (972) wurde die Cyrenaika von eingeborenen Beamten verwaltet. Eine Zeit verhältnismäßigen Friedens trat ein, die bis zur Invasion neuer Eroberer anhielt.

Unter den Kerntruppen der Fatimiden waren es besonders zwei Stammesgruppen, die durch ihre ungezügelte Wildheit bekannt waren: die Beni Hilal und die Beni Suleim. Die friedliche Ruhezeit in Ägypten paßte diesen wilden Wüstenreitern gar nicht. Die Fatimiden betrachteten besorgt ihre Benjamine, die drauf und dran waren, Unruhe in das Land zu bringen. Unter einem Vorwand schob man sie nach Westen ab. Während die Beni Hilal vordrangen, blieben die Beni Suleim lange Zeit in der Cyrenaika. Als auch sie sich am Ende des XII. Jahrhunderts nach Westen in Marsch setzten, blieben nur wenige Familienstämme für immer in der Cyrenaika zurück.

Nun besetzten die Mamelukken, die das Fatimidenerbe in Ägypten nach dem Sturz der Ainbiten antraten, (1215) die Cyrenaika. Weder sie noch ihre Nachfolger taten irgendetwas zur Förderung des Landes. Niemand dachte auch daran, die anarchistischen Zustände zu beseitigen, die ein geregeltes Leben ausschloßen. Bis zum Beginn der Türkenherrschaft 1517 war trostloses Elend das einzige Merkmal der einst so reichen und blühenden Provinz.

Nachdem auch Tripolis unter die Herrschaft der Hohen Pforte gefallen war, wurde die Cyrenaika der Regierungsgewalt des dortigen Paschas unterstellt. Lange Zeit hindurch war die Ausübung dieser Herrschaft nur nominell und ohne praktischen Wert.

Im Jahre 1638 schickte der Dai von Tripolis, Mohammed Sachizli, einen Gouverneur nach Bengasi, das eine Garnison wurde.

Le poche testimonianze che ci sono rimaste del dominio arabo, ci dicono che frequenti vivolte, più o meno gravi ed estese, scoppiarono nel paese.

Quando i Fatimi occuparono l'Egitto e scelsero Cairo a loro sede governativa (972 d. C.), lasciarono la Cirenaica nelle mani dei locali funzionari amministrativi.

Subentrò un'epoca di pace relativa e di quiete che durò fino all'invasione da parte di nuovi conquistatori. Mentre i Beni Hilal si spinsero sempre più verso occidente, i Beni Suleim rimasero invece ancora per molto tempo in Cyrenaika. Quando anche questi, verso la fine del XII^{0} secolo, si misero in marcia verso ovest, restarono per sempre in Cirenaica soltanto alcuni gruppi di indigeni.

Anche quando la Cirenaica, dopo la caduta dei Fatimidi, (1171 d. C.) fece parte dell'impero egiziano dei Saladini, i veri e propri signori del paese restarono i nomadi. I mammalucchi, che in Egitto succedettero agli Ainbiti, occuparono nel 1215 la Cirenaica. Però nè questi nè i loro successori fecero nulla per lo sviluppo del Paese e per la repressione dell'anarchia locale. Fino all'inizio del dominio turco (1517) la miseria più spietata fu l'unica caratteristica di una provincia che una volta era ricca e fiorente. Dopo la caduta di Tripoli sotto il dominio dell'Alta Porta, la Cirenaica fu posta sotto il potere governativo dei pascià. Per molto tempo questo dominio fu però soltanto nominale e senza alcun valore pratico.

Nach dem Untergang der alten Kulturen war Bengasi der einzige Ort, der über die Jahrhunderte hinweg als Hafen und Handelsumschlagplatz Bedeutung behielt.

Als die Caramanli die Herrschaft in Tripolis an sich gerissen hatten, (1711—1835) dehnten sie ihre Herrschaft auch über die Cyrenaika aus, deren Verwaltung jeweils einem Familienmitglied übertragen wurde.

Die Amerikaner besetzten Derna im Jahre 1805, um den Pascha Jussuf Caramanli zum Nachgeben in Seefahrtfragen zu zwingen. Mohammed Bey entfachte 1816 in der Cyrenaika einen Aufstand gegen seinen Vater Jussuf. Dieser entsandte ein Expeditionskorps unter Führung seines Sohnes Ahmed, dem es in kurzer Zeit gelang, die Cyrenaika von neuem zu unterwerfen.

Nachdem die Türken Tripolitanien wiederbesetzten und damit der Herrschaft der Caramanli 1835 eine Ende bereitet hatten, wurde die Cyrenaika zunächst ein Verwaltungsbezirk, der Tripolis unterstand. 1863 wurde sie zum Mutasarrifat erhoben und unterstand damit direkt Konstantinopel. Die Region wurde 1871 wieder Tripolis unterstellt, um in den darauffolgenden Jahren wieder Mutasarrifat zu werden.

Auch in jener Zeit blieben Erschütterungen durch Aufstandsbewegungen nicht aus. Die bedenklichsten Revolten waren die der Braasa und der Mansur Abeidat, die von Rascid Pascha (1890—1893) niedergeschlagen wurden.

Nel 1638 il „Dai" di Tripoli Mohammed Sachizli, mandò un governatore ed una guarnigione a Bengasi, la quale, dopo la cacciata dei bizantini, era diventata la più importante città della costa sotto il nome di Bernich (Berenice) e più tardi finalmente col nome di Ben-Gazi. L'occupazione da parte del „Dai" Osman Sachizli, succeduto a Mohammed, fu duratura. Dallo stesso fu inviata una guarnigione anche anche a Derna, ricostruita nel XV⁰ secolo dai profughi spagnoli. Dopo la conquista di Tripoli da parte dei Caramanli (1711) questi estesero il loro dominio, che durò fino al 1735, anche sulla Cirenaica, la cui amministrazione venne affidata ad un membro della famiglia. Questi però non potè evitare in nessun caso l'insorgere di nuove sommosse, provocate, in parte, persino dai Bey stessi nella speranza di diventare regnanti indipendenti.

Nel 1805 Derna fu occupata dagli Americani i quali miravano con quella occupazione a costringere il Pascià Jusùf Caramanli ad accettare le loro proposte riguardanti la navigazione nel mediterraneo. Nel 1806 Mohammed Bey fomentò in Cirenaica una insurrezione contro il padre Jùsuf, il quale mandò contro di lui un corpo di spedizione agli ordini di suo figlio Ahmed che in breve tempo riuscì a sottomettere nuovamente il Paese.

Dopo la nuova occupazione della Tripolitania da parte dei turchi, con la quale si chiude il periodo della dominazione dei Caramanli (1835), la Cirenaica divenne dapprima un distretto amministrativo dipendente da Tripoli. Nel 1863 essa fu elevata ad un „Mutasarrifat" e fu quindi sottoposta con ciò direttamente a Costantinopoli. Nel 1871 la regione venne posta nuovamente alle dipendenze di Tripoli e finalmente nell'anno seguente ritornò e rimase fino al 1911 „Mutasarrifat".

In der Cyrenaika hatten sich die Türken mit dem steigenden Widerstand der Eingeborenen auseinanderzusetzen, die durch die fanatischen Senussi aufgehetzt waren.

Die muselmanische Bruderschaft, die von Sidi Mohammed Ben Ali es Senussi gegründet war, breitete sich von der Zauia El Beda, in der Nähe von Grenna, (d. i. das antike Cirene) schnell über das ganze Gebiet der Cyrenaika aus und griff auf die südlichen und westlichen Wüstengebiete bis nach Nadai und den Zonen des Ciadsees über. Wo Wasserstellen und etwas fruchtbarer Boden es gestatteten, errichteten die Senussi eine Zauia, (d. i. eine Verbindung zwischen Herberge und Schule, Ruhe- und Unterweisungsort) und es dauerte nicht lange, bis die Senussia die Bevölkerung der Cyrenaika vollständig geistig beherrschte.

Die Herrschaft der Senussia war so fest verankert, daß den Türken die Beseitigung dieses Einflußes nicht gelang. Politisch wie verwaltungstechnisch versuchte man zwar alles, um der Senussiten Herr zu werden.

Um sie politisch tot zu machen, zwang man den Orden, seinen Sitz nach Giarabub (1856) und später (1895) sogar bis zur entfernten Oase Kufra zu verlegen. Damit erreichte man aber das Gegenteil, denn jetzt verfügte der Orden über einen damals so gut wie unantastbaren Zentralsitz, von dem aus die Direktiven an die blindergebenen Gefolgsleute gegeben wurden.

Non mancarono le insurrezioni neppure in quel tempo, come quelle di „Braasa" e del „Mansur Adeidat" che furono represse da Rseid Pascià (1890—1893). In Cirenaica i turchi litigavano intanto tra loro con sempre crescente violenza; e per il contegeno sovversivo dei Senussi i contrasti interni assunsero ben presto forme minacciose per la stabilità del dominio stesso. Questa comunità musulmana dei Senussi, fondata da Sidi Mohammed Ben Ali es Senussi, si estese ràpidamente da Zauia El Beda, nelle vicinanze di Grenna (l'antica Cirene) in tutto il territorio della Cirenaica ed invase anche i territori desertici del sud e dell'ovest fino a Nadai e le zone del lago Ciàd. Dove i pozzi d'acqua e una certa fertilità del suolo lo permisero, i Senussi istituirono una spacie di Zauia (cioè una cosa che stava tra il romitaggio e la scuola. luogo di riposo e di ristoro), e la loro influenza si propagò così rapidamente che dopo poco tempo essi divennero gli effettivi padroni della popolazione indigena.

Il dominio di questi fanatici era così saldamente ancorato che i turchi non sono riusciti ad allontanare l'ascendente che essi esercitavano sui credenti. Politicamente ed amministrativamente si tentò tutto per dominare i Senussi, ma neppure l'averli costretti a ritirarsi nelle oasi di Giarabub (1856) e più tardi in quelle di cufra (1895) giovò a qualche cosa, poichè le persecuzioni fecero anzi crescere il prestigio e la potenza dell'Ordine che potè così sempre più centralizzarsi nella sua organizzazione e direzione.

Erst als Frankreich und England nach dem Zwischenfall von Faschoda drohten, das ganze tripolitanische und cyrenaische Hinterland zu besetzen, führte gemeinsame Gefahr Senussiten und Türken zusammen. Eine türkische Militärstation wurde 1910 in Giarabub eingerichtet, und eine andere türkische Militärabteilung besetzte Ain Galacca.

Italien, das sich für die Besetzung Libyens vorbereitete, rechnete stark mit der natürlichen Feindschaft zwischen dem Senussiorden und den Türken. Die Hoffnung, mit dem Großsenussi zu einem Abkommen zu gelangen, sollte später zu unangenehmen Enttäuschungen führen.

Nach Ausbruch des italienisch-türkischen Krieges landeten italienische Truppen auch in der Cyrenaika und besetzten im Oktober 1911 Tobruk, Derna und Bengasi. Am 12. März 1912 wurden die arabisch-türkischen Streitkräfte in der Schlacht der „zwei Palmen" bei Suani Abd el-Gani geschlagen. Bengasi war damit gesichert. Durch die Schlacht von Gasr el-Leben am 17. September sicherten sich die Italiener endgültig Derna.

Trotz aller Niederlagen und Verluste, die die cyrenaische Bevölkerung erlitten hatte, hetzte die Senussia zu weiterem Widerstand und war durchaus nicht mit dem Vertrag von Lausanne zufrieden.

Enver Bey erklärte, daß er diesen Frieden nicht anerkenne und blieb vorerst in Afrika. Er organisierte irreguläre Truppen, die dauernden Zustrom Eingeborener erhielt.

Soltanto quando la Francia, dopo l'incidente di Fascioda, minacciò, d'accordo con l'Inghilterra, di occupare l'intero retroterra della Tripolitania e delle Cirenaica, i Turchi e i Senussi, di fronte al comune pericolo, decisero di unirsi. Una stazione militare turca venne infatti eretta a Giarabub e un distaccamento militare turco occupò Ain Galacca.

L'Italia, che si preparava all'occupazione della Libia, faceva molto calcolo sulla naturale inimicizia tra l'ordine dei Senussi e i Turchi e sperava di giungere coi primi ad un accordo: una speranza che più tardi condusse a spiacevoli delusioni.

Dopo lo scoppio della guerra italo-turca le truppe italiane nell'ottobre 1911, occuparono Tòbruch, Derna e Bengasi. Il 12 marzo 1912 le forze combattenti arabo-turche vennero sconfitte nella battaglia delle „Due Palme" presso Suani Abd El Gani e con ciò fu eliminata la minaccia su Bengasi. Lo stesso pericolo, che minacciava Derna, fu allontanato con la battaglia di Gasr El Leben del 17 settembre 1912.

Nonostante le sconfitte e le perdite della popolazione cirenaica, i Senussi che non erano soddisfatti della pace di Losanna, continuavano ad aizzare gli indigeni ad opporre ulteriore resistenza alle armi italiane. Enver Bey dichiarò che non riconosceva il trattato di pace e quidi rimase con le sue truppe regolari ad attendere l'arrivo di altre truppe irregolari indigene.

Die Besetzung Libyens durch die Italiener kam den Engländern ganz ungelegen. Sie ha
den Eingeborenen und den Senussi, wo sie nur konnten. Von Ägypten aus erhielten die Gegner Italiens Waffen, Munition und Geld, um einen Jahre währenden Widerstand durchhalten zu können. So hörte denn der Kampf auch dann nicht auf, als Enver Bey wegen der Balkanereignisse nach Konstantinopel zurückgerufen wurde.
Beinahe ohne Unterbrechung kämpfend, besetzten die Italiener im Laufe des Jahres 1913 die Westzonen Er-Regima, El-Abbiar, Tocra, Ptolemaide, El Merg und Cirene; im Osten wurden die feindlichen Stellungen von Et-Tangi am 19. Juni genommen und El-Mdauar besetzt. Trotzdem setzten die Senussiten von ihren Stützpunkten aus die Feindseligkeiten fort, die Kämpfe waren zwar weiter hart, nahmen aber mehr und mehr den Charakter eines Partisanenkrieges an.
Nachdem Anfang 1914 die südlich Bengasi gelegenen Gebiete gesäubert, Agedabia erobert und die Hauptstützpunkte der Rebellen zerstört worden waren, wäre es jetzt leicht gewesen, die letzten Reste des Widerstandes endgültig zu brechen. Aber die Sorge um die ersten Weltkriegsereignisse veranlaßte die italienische Führung, infolge der in Tripolitanien ausgebrochene Revolte, die Kampftruppen bis zur Küste zurückzunehmen. Die Räumung der inneren Zonen wurde von den Eingeborenen als eigener Erfolg gebucht und bedeutete einen unangenehmen Prestigezuwachs der Senussia. Für die Leitung des Senussiordens grenzten diese Ereignisse an das Wunderbare. Ihr Fanatismus verdoppelte sich und sah nicht mehr die Grenzen der Wirklichkeit.
Innerhalb der Eingeborenenbevölkerung aber machte sich der lange Kleinkrieg immer mehr bemerkbar. Neben einer beängstigenden Hungersnot traten da und dort Pestfälle auf. Bis auf eine relativ kleine Zahl von Fanatikern wollte die Masse wieder Frieden und ruhige Verhältnisse. Da Italien sehr nachsichtig und entgegenkommend zu allen Eingeborenen war, neigten viele Stämme zu einer versöhnlichen Haltung.
Ahmed Esc-Scerif, der Großsenussi, schien nach seinem mißglückten Angriff gegen die Engländer an der ägyptischen Grenze aus Opportunitätsgründen bereit, sich mit den Italienern vertraglich auszusöhnen. Um die Verhandlungen zu erleichtern, zog er sich zurück und übertrug die Ordensleitung seinem Vetter Idris.

La resistenza militare fu, per l'aiuto pratico ed attivo dell'Egitto, prolungata, benchè nel frattempo Enver Bey fosse stato, a causa degli avvenimenti balcanici, richiamato a Costantinopoli.
Lottando quasi senza interruzione, gli italiani occuparono nel corso del 1913 le regioni ad occidente di Er-Regima, El-Abiàr, Tòcra, Tolemaide, El-Merg e Cirene; nella zona orientale, il 29 giugno, fu presa la posizione nemica di Et-Tangi e occupata El-Mdauar. Nonostante tutto, le forze combattenti dei Senussi continuarono dai loro centri di difesa le ostilità contro l'Italia; però i disaccordi assunsero ora il carattere di una guerra di partiti.
Al principio del 1914, i territori situati a sud di Bengasi vennero rastrellati e ripuliti, Agedabia occupata e le difese principali dei ribelli distrutte. Sarebbe stato facile spezzare definitivamente gli ultimi resti della resistenza nemica qualora le preoccupazione per i primi avvenimenti della guerra mondiale non avessero indotto il Comando italiano a ritirare le truppe di occupazione fino alla costa, e ciò anche in seguito alla rivolta scoppiata in Tripolitania. Questa evacuazione delle zone interne produsse un notevole aumento di prestigio della Senussia.
Le conseguenze di questa lunga guerriglia si fecero sentire sempre più. Accanto alla fame, scoppiarono qua e là casi di pestilenza. Ad eccezione di un relativamente piccolo numero di fanatici, gli indigeni inclinavano verso un governo di ordine e di pacificazione e si mantennero con gli Italiani in rapporti amichevoli. Ahmed Esc-Scerif, il Gran Senusso però, dopo l'infelice attacco contro gli inglesi al confine egiziano, sembrava pronto, per motivi di opportunità, di venire ad un accordo con l'Italia. Per facilitare le trattative egli si ritirò e affido la direzione dell'Ordine al cugino Idris.

Die Verhandlungen begannen am 17. April 1917. In Acroma wurde ein Vertrag unterzeichnet, der den Senussi größte Freiheiten einräumte und ihnen sogar eine ansehnliche Streitmacht zubilligte.

Bis zum Ende des ersten Weltkrieges blieb alles ruhig. Als aber Italien nach Kriegsschluß die cyrenaischen Grundgesetze („carta statuaria") veröffentlichte, begann es überall sofort wieder zu gären.

Die unruhigen Senussi setzten sich mit den Rebellen Tripolitaniens in Verbindung und beschlossen im Geheimabkommen von Challet ez-Zeituna neue Aufstände.

Den einflußreichen Senussi fiel es nicht schwer, die Eingeborenen von neuem aufzuwiegeln.

Italien, über die unterirdischen Wühlereien vollkommen unterrichtet, versuchte es trotzdem noch einmal, durch direkte Verhandlungen mit dem Groß-Senussi zu einer endgültigen Einigung zu gelangen.

Der Versuch gelang scheinbar. Im Vertrage von Er-Regima (25. Oktober 1920) wurde Saied Mohammed Idris der Titel eines Emir verliehen, und ihm — unter der Oberherrschaft Italiens — die Hoheitsrechte über die Oasen Giarabub, Augila, Gialò und Cufra garantiert. Ihm wurde ausdrücklich erlaubt, in Agedabia seine Residenz aufzuschlagen. Der Idris verpflichtete sich, innerhalb eines vorgesehenen Zeitraumes die militärischen Stützpunkte aufzulösen.

Le trattative ebbero inizio il 17 aprile 1917 i documenti dell'accordo vennero firmati ad Acroma; in essi si stabiliva che i Senussi avrebbero goduto di ampie libertà, tra le quali anche quella di poter mantenere una importante milizia armata.

Fino alla fine della prima guerra mondiale non si verificarono incidenti di sorta e l'accordo assicurò per tutto quel tempo ordine e tranquillità al Paese. Dopo la pubblicazione della „carta statutaria" (cioè la legge fondamentale del 31 ottobre 1919 riguardante li Cirenaica), gli irrequieti Senussi conclusero un accordo con i ribelli della Tripolitania e stabilirono nel trattato di Challet Ez Zeituna, di organizzare nuove rivolte. Ai molto influenti Senussi non fu difficile sobillare ancora una volta gli indigeni.

Questi avvenimenti non impedirono all'Italia di raggiungere col Gran Senusso un nuovo accordo. Col trattato di El Regima del 25 ottobre 1920 venne conferito al Saied Mohammed Idris il titolo di „Emiro" e garantito sotto la sovranità dell'Italia il dominio sulle oasi di Giarabùb, Augila, Gialò e Cufrà, e ciò con l'esplicito permesso di stabilire la sua residenza ad Agedabia. Da parte sua Idris si impegnò di sciogliere entro il termine convenuto le sue basi militari.

Deutsche Panzer überrennen feindliche Batteriestellung

Carri armati tedeschi sorpassono una batteria nemica

Mamarica
- Dez. 1941
- K. Caesar -

Durch einen weiteren, im Oktober 1921, abgeschlossenen Vertrag erhielt der Idris neue geldliche Konzessionen. Weiter wurde die Einrichtung gemischter Militärlager beschlossen. Von nun an sollten die Senussitenstreitkräfte mit italienischen Truppen in gemischten Militärlagern untergebracht werden.

Diese außerordentlich großzügige italienische Politik wurde vom Groß-Senussi als Schwäche ausgelegt. Kurz nach diesem Vertragsabschluß verhandelte er schon wieder mit den tripolitanischen Rebellen in der Hoffnung, auch auf diese Gebiete sein Emirat ausdehnen zu können.

Das Doppelspiel kam heraus, und der Idris suchte Zuflucht in Ägypten. Damit war jede Möglichkeit einer friedlichen Lösung für die Zukunft erschöpft. Italien ging nun unnachsichtig und energisch vor.

Nachdem Tripolitanien vollkommen befriedet war, wollte Italien auch in der Cyrenaika seine Hoheitsrechte endgültig gesichert sehen. Am 23. März wurden alle Senussitenstreitkräfte, die in den gemischten Militärlagern untergebracht waren, aufgelöst und der Groß-Senussi aufgefordert, sofort allen Verpflichtungen nachzukommen, die sich aus den abgeschlossenen Pakten ergaben.

Der Groß-Senussi antwortete mit der Zusammenziehung seiner Streitkräfte im Raum von Agedabia. Eine energisch geführte Aktion zerstreute diese Krieger.

Jetzt hatte die italienische Regierung alle Rechtstitel in der Hand, um die bestehenden Pakte, einschließlich der Privilegien, für nichtig zu erklären. Die Senussiten reagierten sofort. Sie reorganisierten ihre alten Militärlager und Stützpunkte und leiteten eine Großaktion bei den Eingeborenenkabylen ein, die für den Kleinkrieg geschult wurden.

In forza di un nuovo accordo firmato nell'ottobre 1921, Idris ricevette nuove concessioni pecunarie e l'attrezzamento per l'impianto di accampamenti militari promiscui, in cui, spalla a spalla con le truppe italiane, dovevano essere allogiate anche le forze combattenti dei Senussi.

Questa eccezionalmente abile mossa politica dell'Italia non fu compresa dal Grande Senusso. Poco tempo dopo egli trattò infatti con i ribelli Tripolitani allo scopo di estendere la sua influenza anche su questi territori. Il governo italiano dovette convincersi del doppio gioco di Idris, il quale, dopo la scoperta del complotto, abbandonò la Cirenaica e si rifugiò in Egitto.

Appena la Tripolitania fu nuovamente occupata e la pace ristabilita, l'Italia volle vedere garantiti anche nella Cirenaica i suoi diritti di sovranità. Il 23. marzo furono sciolte le forze senussite che si trovavano negli accampamenti; contemporaneamente il Gran Senusso venne esortato ad adempiere a tutti gli obblighi derivanti dagli accordi stipulati in precedenza. I senussi risposero con il concentramento delle loro forze ad Agedabia da dove vennero cacciate il 21 aprile. Il governo italiano si vide ora costretto ad annullare i patti esistenti compresi i privilegi derivanti dai trattati. I senussi reagirono immediatamente, riattivando i loro campi militari per aizzare le cabile cirenaiche degli indigeni alla guerriglia.

Die italienischen Streitkräfte gingen diesesmal ganz systematisch vor und drängten die Rebellen in die südlichsten Teile des Hochplateaus zurück.

Inzwischen konnte Italien mit Ägypten die Ostgrenze der Cyrenaika festlegen. Im italienisch-englisch-ägyptischen Abkommen vom 6. Dezember 1925 wurde der genaue Grenzverlauf festgelegt. Damit waren auch die Voraussetzungen gegeben, den Waffen- und Munitionsschmuggel zu unterbinden, der von Ägypten aus den Rebellen zugute kam.

Italienische Truppen stießen 1926 bis zur Oase Giarabub vor. Die Besetzung der Ordenszentrale hatte jedoch nicht jene psychologische Wirkung auf die Masse der Eingeborenen, wie man vorher annahm. Zu fest war der Orden verankert, als daß äußere Propaganda irgendwelchen Einfluß hätte gewinnen können.

Die Senussi, die sich jetzt vor die Existenzfrage gestellt sahen, mobilisierten nun alles, was ihnen an Reserven überhaupt noch zur Verfügung stand. Die Folge davon war, daß der Aufruhr von neuem bis zur Küste vorgetragen wurde.

Italien ging nun auch mit äußerster Energie vor. Im Herbst 1927 drang man kämpfend bis El-Agheila, dem südlichsten Punkt des Golfes der großen Syrte, vor.

Alle notwendigen Streitkräfte waren inzwischen gesammelt, um den entscheidenden Schlag zu führen. Schon setzten sich die neuen Kolonnen in Bewegung, als sich typische Ermüdungserscheinungen in den Reihen der Gegner zeigten.

Die Senussileitung verlor die Nerven. Der Bruder des Idris, Mohammed er-Reda, der bisher die Revolte geleitet hatte, war durch die überraschende Besetzung der Oasen von Gialo (im Februar) und von Marada (im März) verwirrt worden.

Le forze armate italiane iniziarono allora la epurazione dei territori occupati e spinsero i ribelli nella parte meridionale dell'altipiano.

Nel frattempo l'Italia potè fissare il confine orientale della Cirenaica con l'Egitto. Col trattato italo-anglo-egiziano del 6 dicembre 1925 vennero stabilite le precise linee di frontiera, e con ciò si pose termine al contrabbando di armi e munizioni a favore dei ribelli, i quali avevano potuto, nel passato, rifornirsi continuamente attraverso la frontiera ancora non delimitata e quindi sguarnita di truppe. La condizione per la buona riuscita di questo piano fu nel 1926 l'occupazione di Giarabùb, sede centrale del movimento senussita. Tale occupazione non produsse tuttavia quegli efetti nei riguardi della popolazione indigena che era lecito attendersi; al contrario l'influenza e la propaganda dei senussi infettarono rapidamente tutti i territori fino alla costa.

Sempre più si palesò allora necessità di agire energicamente. Da Agedabia si avanzò combattendo fino a El Agheila, il punto più meridionale del golfo di Sirte. Ciò avvenne nell'autunno del 1927. Ora che l'Italia stava preparando una grande azione militare per consolidare definitivamente il suo dominio su tutto il territorio, i gruppi nemici ribelli mostrarono visibilmente segni di stanchezza. Proprio in quel momento infatti si sottomise il più alto rappresentante dell'ordine senussita, il fratello di Idris Mohammed Er-Reda, che fino allora aveva diretto tutto il movimento.

Als die erste Überraschung vorüber war, verstärkte man den Bandenkrieg in der Cyrenaika.

Der 13. Juni 1929 war wieder ein schwarzer Tag für die Sēnussiten. Entsprechend den Bedingungen einer Proklamation des Marschall Badoglio, unterwarfen sich zahlreiche Rebellenführer mit ihrem Gefolge.

Italien konnte über den Erfolg froh sein, denn unter den Bandenführern befand sich auch Omar el Muchtar.

Omar el Muchtar war einer der einflußreichsten und fähigsten Führer der Aufstandsbewegungen. Agenten des Senussi bewogen ihn, wortbrüchig zu werden, anstatt seine Kampfgruppen aufzulösen, organisierte er sie um so straffer.

Im November überfielen die „Duar" (so nannten sich die Rebelleneinheiten Omar el Muchtars) Zaptierabteilungen der Italiener bei Gasr Beni Gdem und metzelten alle nieder.

Das war nun doch zu viel. Die italienische Reaktion war dementsprechend energisch.

General Graziani, der damalige Vizegouverneur der Cyrenaika, war überzeugt, daß all diese Aufstände nur mit Hilfe der Bevölkerung möglich seien. Äußerlich hielt sich diese ruhig und friedlich, half aber in jeder Hinsicht den kämpfenden Aufständischen. Graziani wollte das Übel mit der Wurzel ausrotten. Er entwaffnete nicht nur die ganze Bevölkerung, sondern auch alle irregulären Verbände. Die Eingeborenen ließ er, zusammen mit ihrem Hab und Gut einschließlich dem Vieh, in gigantische Konzentrationslager längs der Küste bringen und dort unter strengste Bewachung stellen.

Egli non era ancora a conoscenza che gli italiani si trovavono in procinto di occupare l'Oasi di Gialò. Infatti nel febbraio le truppe italiane prendevano possesso dell'importante località. Subito dopo venne occupata anche l'Oasi di Marada. Nonostante questi evidenti successi, numerose bande ribelli tenevano ancora occupato il Gebel cirenaico. Il 13 giugno 1922 sembrò tuttavia che si fosse trovata una soluzione, essendosi i capi-ribelli, con il loro codottiero Omar El Muchtar, ufficialmente sottomessi in seguito ad un proclama emanato dal Maresciallo Badoglio. La pace però fu di breve durāta. Omar El Muchtar non mantenne la promessa di sciogliere le forze armate ribelli, i „duar" e infatti un reparto di zappatori italiani venne aggredito alle spalle e distrutto. In conseguenza di questo fatto, le ostilità vennero subito riprese. La reazione italiana accese però nuove sommosse.

Il Generale Graziani, l'allora Governatore della Cirenaica, era convinto che queste sommosse potevano soltanto essere represse con l'aiuto della popolazione, la quale sembrava mantenersi apparentemente pacifica e tranquilla. Graziani voleva una volta per sempre farla finita con i ribelli. Egli quindi disarmò non soltanto la popolazione, ma anche i gruppi irregolari indigeni e dispose pertanto che tutti indistinamente venissero radunati, con i loro beni, compresso il bestiame, lungo la costa ed ivi sorvegliati rigorosamente in apposti campi di concentramento.

Deutsche Panzer vernichten indische Artillerie bei Sidi Omar

Carri armati distruggono le batterie dell'artigliera indiana presse Sidi Omar

N. Caesar

Im Juni 1930 begannen die letzten großen militärischen Operationen zur endgültigen Befriedung der Cyrenaika. Man begann vorerst im Gebel aufzuräumen.

Von Agedabia und aus innertripolitanischen Gebieten setzten sich italienische Kolonnen in Bewegung und konnten schon am 24. Januar 1931 die italienische Flagge auf dem Et-Tag hissen.

Um den Versorgungsschmuggel an Waffen und Munition von Ägypten aus zu unterbinden, errichtete General Graziani einen 300 km langen, hohen und breiten Stacheldrahtverhau von Giarabub bis zur Küste.

Während eines Überraschungsangriffes gegen Dor Braasa wurde Omar el Muchtar gefangengenommen. Nach einem summarischen Prozeß wurde er im Mai 1932 hingerichtet.

Ihres Führers beraubt, brach der Aufstand zusammen, und Italien konnte endlich daran gehen, sein gewaltiges Aufbauprogramm durchzuführen.

Es entstand nun der grandiose Hafen von Bengasi. Ein technisch vollendetes Straßennetz wurde in Rekordzeit geschaffen. Den Straßenbauten folgte die Verwirklichung eines großzügigen Kolonisationsprogrammes, das zehntausende italienischer Bauern in eine neue Heimat verpflanzte.

Seit 1929 sind die Cyrenaika und Tripolitanien zu einer verwaltungstechnischen Provinz zusammengefaßt worden. Heute nennt sich das gesamte Gebiet: „L i b y e n".

Nel giugno 1930 ebbero inizio le operazioni militari per la liberazione definitiva della Cirenaika ad incominciare dal Gebel. In seguito all'occupazione dei teritori del Fezzan, alcuni capi ribelli emigrarono nell'Oasi di Cufra. Da Agedabia e dal territorio interno della Tripolitania le colonne italiane si misero in marcia e già il 24 gennaio 1931 potevano issare il tricolore sul Et-Tag.

Per interompere il contrabbando di armi e munizioni dall'Egitto, il Generale Graziani fece costruire un alto reticolato, lungo 300 km che si estendeva dalla costa fino a Giarabùb.

Durante un attacco di sorpresa contro Dor Braasa fu catturato Omar El Muchtar che venne giustiziato nel maggio 1932.

Con ciò il movimento religoso indigeno perdeva le ultime sue possibilità, e l'Italia poteva iniziare quel grandioso lavoro di ricostruzione che soltanto lo scoppio della seconda guerra mondiale ha potuto interrompere.

Sorgevano così il grande porto di Bengasi ed una perfetta rete stradale, la quale si può dire costruita dal nulla. Contemporaneamente venne sviluppato il piano di colonizzazione da parte dell'apposito Ente che tripiantò in una nuova Patria decine di migliaia di contadini italiani.

Dal 1929 la Tripolitania e la Cirenaica costituiscono una sola provincia sotto il nome di L i b i a.

FRONTLEITSTELLE ROM

Obwohl nicht in Afrika, gehört doch die Frontleitstelle Rom zur festen Begriffswelt der Großzahl der Afrikakämpfer.

Tausende um Tausende strömen Monat für Monat zur Front oder kehren von ihr zurück. Für sie alle ist Rom entweder letztes oder wieder erstes bewußtes Erleben Europas.

Das goldene Gästebuch der Frontleitstelle Rom enthält wohl beinanhe lückenlos alles, was der nordafrikanische Kriegsschauplatz an Namen aufzuweisen hat. Wie ein roter Faden zieht sich durch alle Seiten der Gedanke „... wir sind dankbar, — wir fühlten uns wie zuhause."

Kann irgendwie menschlicher Ausdruck einfacher Anerkennung ausdrücken, als es die schlichten Worte der Afrikakämpfer tun?

Se anche il Comando Tappa di Roma non significa l'Africa, l'Albergo Nuova Roma è incluso nel ricordo di ogni combattente dell'Africa Settentrionale.

Migliaia di militari affluiscono o pervengono ogni mese dal fronte africano. Per tutti loro Roma è rispettivamente l'ultima o la prima impressione dell'Europa.

Il „Libro d'Oro" del Comando Tappa contiene quasi tutti le firme famose del Fronte africano. Attraverso le dediche del „libro d'Oro" traspare sempre il pensiero: „Ci siamo sentiti sempre come a casa nostra."

E' il più significativo dei elogi che la semplice anima di un combattente può dare ad un Comando Tappa.

Kämpfende Skorpione

Scorpioni in lite

LITERATURVERZEICHNIS - BIBLIOGRAFIA

Ahlmann, H. W.	La Libia settentrionale, Bengasi, Ufficio Studi, 1930
* * *	Atti del II. congresso di Studi Coloniali, Firenze 1936 7 Bände
Barclay, T.	The Turco-Italian war and its problems, London, Constable & C., 1912
Bergna, P. Constanzo	Tripoli dal 1510—1850, Tripoli, Arti Grafiche, 1925
Berthelot, A.	L'Afrique Saharienne et Soudannaise, de qu'en ont comme les anciens, Paris 1927
Berzzi, G.	Cento giorni di prigionia nell'oasi di Cufra. Milano, Mondadori 1930
Cagnat, R.	L'Armée Romaine d'Afrique et l'Occupation Militaire de l'Afrique sous les Empereurs, Paris Leroux, 1912
Camera di Commercio della Cirenaica	„La Cirenaica", Annuario Generale 1928, 1929
Cesari, C.	Colonie e possedimenti coloniali dell'Italia e delle altre potenze, Roma, Libreria di Scienze e Lettere, 1927
Cesari, C.	I nostri precursori coloniali, Roma, Tipografia regionale, 1928
Ciarlanti, F.	L'Africa italiana, Milano, „Alpes" 1928
Comando del R. Corpo Truppe Coloniali della Tripolitania	„L'Occupazione del Fezzan", Tripoli 1930
	„L'Occupazione di Cufra", Tripoli 1931
De Martino, G.	Cirene e Cartagine, Bologna, Zanichelli 1931 (1908)
De Martino, G.	„ „ „ Band II.
* * *	La Tripolitaine d'hier et demain, Paris, Hachette, 1912
Despois, J.	La Colonisation Italienne en Libye, Paris, Laroux 1935
Falls, J. C. E.	Drei Jahre in der libyschen Wüste, Freiburg i. Br., Herdersche Verlagsbuchhandlung
* * *	La Libia negli scritti degli antichi, Roma Ministerio delle Colonie 1933
Gaibi, A.	Manuale di Storia politico-militare della Colonie Italiane, Roma, Ministero della Guerra, Comando del Corpo di Stato Maggiore 1928
Giglio, C.	La Confraternità Senussita dalle sue origine ad oggi, Padova, Cedam, 1932
Grothe H. Dr.	Libyen und die italienischen Kraftfelder in Nordafrika — Leipzig, Verlag B. G. Teubner
Hassanein Bey, A. H.	The lost Oases, New-York, Century Co, 1925
Mc Cullagh, F.	Italy's War for a Desert, London, Herbert Daniel, 1912
Ministero della Guerra	Campagna in Libia 1922, 1923, 1924, 1925. Roma, Libreria dello Stato
Ostler, A.	The Arabs in Tripoli, London, Murray, 1912
Pace, B.	La Libia nella Politica fascista, Messina, Princisato, 1935
Piccioli, A.	La nuova Italia di Oltremare, 2 Bände, Milano, Mondadori, 1934
Rassegna Italiana	La Libia in venti anni di occupazione italiana, Roma, 1932
Toschi, P.	Le fonti inediti della Storia della Tripolitania, Intra, Arioldi, 1934
Vadala, R.	Essay sur l'Histoire des Karamanlis Paschas de Tripolitaine de 1714 à 1835, Paris, 1919
* * *	Due anni di Governo del Maresciallo Balbo in Libia, Tripoli, Plino Maggi, 1936

BILDERVERZEICHNIS - INDICE DELLE ILLUSTRAZIONI

Seite 9 Bildnis Generalfeldmarschall Rommel
Seite 10 Bildnis General der Panzer Crüwell
Seite 11 Bildnis Oberst Bayerlein, Chef des Stabes des DAK
Seite 12 Bildnis Generalmajor Neumann-Sylkow
Seite 13 Bildnis Generalmajor von Ravenstein
Seite 14 Bildnis Generalmajor Sümmermann
Seite 15 Gefallener Engländer in der Wüste
Seite 16 Karte des westlichen Mittelmeerraumes
Seite 17 Karte des östlichen Mittelmeerraumes
Seite 18 Italienische Panzer im Hafen von Tripolis
Seite 29 Von Panzern begleitete englische Infanterie greift an
Seite 30 Turm und Hotel Uaddàn in Tripolis
Seite 31 Der Hafen von Tripolis von Uaddàn aus gesehen
Seite 33 Bildnis Oberst Graf von Klinkowstroem
Seite 35 Achsengeleitzug überquert das Mittelmeer
Seite 36 Italienisches „Ghibli"-Aufklärungsflugzeug im Kampf mit sechs feindlichen Jägern
Seite 37 Savoya-Marchetti-Torpedoflugzeug im Angriff auf feindliche Seestreitkräfte
Seite 38 Die große Grabmoschee zu Homs
Seite 39 Albergo Sirte zu Syrte
Seite 41 Syrte vom Flugplatz aus gesehen
Seite 43 Autokolonne im Staub der großen Syrte (bei Nofilia)
Seite 45 Eingeborener Kamelreiter in der Wüste bei Syrte
Seite 47 Deutsche P. A. K. wehrt feindlichen Durchbruchsversuch ab
Seite 51 Der Imperiumsbrunnen der Mustersiedlung En-Nofilia
Seite 53 Das große Wüstenfort En-Nofilia
Seite 55 Das Eingeborenendorf En-Nofilia
Seite 56 Die Via Balbia zwischen Bivio en-Nofilia und A. d. Fileni
Seite 57 Arco dei Fileni, die Grenze zwischen Tripolitanien und der Cyrenaika
Seite 61 Deutsche Panzer in El-Agheila
Seite 63 Deutscher Panzer zerstört englische Versorgungskolonne
Seite 65 Westansicht von Agedabia
Seite 69 Heldenfriedhof von Agedabia
Seite 70 Das Kampffeld km 18,2 bei Agedabia
Seite 71 Panzervormarsch in der Cyrenaika
Seite 73 Ghemines, von der Via Balbia aus gesehen
Seite 75 Der Fieseler-Storch General Rommels geleitet Panzer durch die Wüste
Seite 77 Marabut bei Solluch
Seite 78 Der zerstörte Schmalspurbahnhof von Solluch
Seite 79 Zerstörtes Wasserwerk in Solluch
Seite 81 Das Wüstenfort El-Mechili von Süden aus gesehen
Seite 83 Richtungsanzeiger bei El-Mechili
Seite 84 Innenhof des Wüstenforts El-Mechili
Seite 85 Westseite des Wüstenforts El-Mechili
Seite 86 Gesamtansicht des Wüstenforts El-Mechili
Seite 87 Das Wüstenfort Pessana, von der Via Balbia aus gesehen
Seite 88 Das Wüstenfort Sidi el-Magrun, davor ein im Flugsand versunkener englischer Panzer
Seite 89 Das Wüstenfort El Guarscia
Seite 91 Stadtinneres von Bengasi
Seite 92 Karte des Raumes Barce-Cirene-Giovanni Berta
Seite 93 Der Stadtplan von Bengasi
Seite 96 El-Abiàr
Seite 97 Karte der Ruinen von Ptolemais
Seite 98 Antikes Mausoleum bei Ptolemais
Seite 99 Tocra von Süden aus gesehen
Seite 101 Das Tal der Grotten in der Cyrenaika

Seite 104 Der Heldenfriedhof von Derna
Seite 107 Plan der Gegend Apollonia-Derna
Seite 108 Das weiße Haus vor Tobruk
Seite 109 Deutsche motorisierte Kolonne stößt durch eine feindliche Linie
Seite 110 Schwere italienische Artillerie im Kampf während des Ghibli
Seite 111 Englische Mark II greifen italienische Stellungen an
Seite 112 Italienische P. A. K.-Stellung in Erwartung des anrollenden Gegners
Seite 113 Stukas greifen feindliche motorisierte Streitkräfte an
Seite 114 Bardia
Seite 118 Englischer Panzerangriff bei Segnali
Seite 120 Die Panzer der italienischen Division „Ariete" im Angriff
Seite 122 Stellungswechsel einer schweren Flak auf einem Schlachtfeld in der Cyrenaika
Seite 124 Vorgeschobene schwere M.-G.-Stellung in der Cyrenaika
Seite 125 Nachtgefecht in der Wüste
Seite 126 Italienische Infanteristen erwarten die Infanteriespitzen des angreifenden Gegners
Seite 127 Transportstaffeln der Ju 52
Seite 128 Die Kirche von Bardia
Seite 129 Die Küste von Bardia
Seite 130 Die „Badebucht" von Bardia
Seite 131 Flak und Fahrzeuge an der Steilküste von Bardia
Seite 132 Das Wüstenfort Capuzzo
Seite 133 Erledigte Mark II vor Capuzzo
Seite 134 Die ersten Häuser von Ober-Sollum
Seite 135 Panzer III brechen durch
Seite 136 Unterschriften von Führern und Ritterkreuzträgern des afrikanischen Kriegsschauplatzes
Seite 137 Gegenstoß italienischer Infanterie
Seite 138 Unterschriften von Führern und Ritterkreuzträgern des afrikanischen Kriegsschauplatzes
Seite 139 Der Feindangriff ist im Rollen
Seite 140 Unterschriften von Führern und Ritterkreuzträgern des afrikanischen Kriegsschauplatzes
Seite 141 F-W-Zerstörer vernichtet eine Spitfire
Seite 142 Zusammengebrochener englischer Angriff auf dem Halfayapaß
Seite 143 Blick auf Golf und Hafen von Sollum
Seite 144 Nieder-Sollum
Seite 145 Die Eisfabrik vor Sollum
Seite 146 Gesamtansicht des Halfayapasses
Seite 147 Reste eines englischen Angriffes zwischen Halfaya und Stacheldraht
Seite 154 Sidi Suleiman
Seite 155 Stehender deutscher Spähtrupp bei Sidi Suleiman
Seite 156 Uadi
Seite 157 Bei dem Stützpunkt Cyrener
Seite 158 Achsenstellungen in der Einöde der ägyptischen Wüste
Seite 159 Italienische Jäger im Tiefangriff
Seite 160 Stützpunkt „Cova"
Seite 161 Küchenbetrieb in einem vorderen Stützpunkt
Seite 162 Landser machen es sich bequem
Seite 163 Piste und Stacheldraht bei Sidi Omar
Seite 172 Karte von Bengasi und Barce
Seite 173 Karte: Stadt und Hinterland Tripolis
Seite 181 Karten von Tripolis, Homs und Misurata
Seite 183 Karte von Leptis Magna
Seite 190 Karten von Zauda, Sabratha und Zuàra
Seite 194 Karten von Cirene
Seite 195 Karten von Zuara und Sabratha
Seite 204 Deutsche Panzer überrennen feindliche Batterie
Seite 208 Deutsche Panzer vernichten indische Artillerie bei Sidi Omar
Seite 210 Kämpfende Skorpione

Im gleichen Verlag erscheint in Kürze:

MARSCH
UND KAMPF DES
DEUTSCHEN AFRIKAKORPS

HERAUSGEGEBEN VOM GENERALKOMMANDO
DES DEUTSCHEN AFRIKAKORPS

BAND II

1 9 4 2